

3 plus belles PRAIRIES D'ALTITUDE d'Auvergne



Expérience visuelle extrême et floraisons prodigieuses. Une sérénité rassurante, une nature à l'état brut que seul le bruit du vent vient troubler. Et en plus, c'est gratuit !

1

LES HAUTES-CHAUMES DU FOREZ

Loire (42), Puy-de-Dôme (63)

Prêts pour un voyage au-dessus des nuages, dans **les Highlands français** ? Dans une steppe recouverte de bruyères où les landes et les pelouses d'altitude se déploient à perte de vue ? Où les piquets des clôtures semblent marquer les heures ? Bienvenue au pays des Hautes-Chaumes. Ici, la diversité floristique est remarquable, on y trouve l'andromède à feuille de polium, la potentille des marais, la lâche ou encore la grassette à grandes fleurs, adorée des enfants quand ils découvrent qu'elle est carnivore.

BON PLAN FOURME

Dégustation et achat directement chez le producteur. Au choix, fourme d'Ambert, fourme de Montbrison (toutes deux AOP) ou fourme de Valcivières.



2

LE MASSIF DU MEYGAL

Haute-Loire (43)

Paysages de campagne ouverts et mosaïques changeantes au rythme des floraisons, ces décors éphémères captivent l'imagination. Plongeons dans un monde de beauté fragile plusieurs fois renouvelée au cours des saisons.

Une infinie variété de sensations, de couleurs et d'odeurs qui nous parlent de l'écoulement du temps.



3


LE PLATEAU DU CÉZALLIER

Cantal (15), Puy-de-Dôme (63)

C'est au printemps qu'il faut venir sur le Cézallier pour faire **le plein de couleurs et de parfums**. Des millions de narcisses rivalisent avec des tapis de jonquilles à perte de vue. Ce n'est pas une légende, il faut le voir pour le croire !

UNE TERRE PRÈS DU CIEL

Imaginez un pays d'espaces infinis à l'horizon illimité, sauvage et nu. Un haut plateau aux hivers rigoureux qui se pare dès le printemps de couleurs presque irréelles. Vous êtes sur le Cézallier, trait d'union oublié entre les monts du Cantal et le massif du Sancy. Laissez-vous embarquer sur cet océan vert voguant vers l'infini en vagues souples, à peine retenues par quelques murets qui cisailent l'horizon.



ILS RÈGNENT SUR LES ESTIVES

Point culminant :

- * Des Hautes-Chaumes : Pierre-sur-Haute, 1 631 m d'altitude.
- * Du Cézallier : le signal du Luguet, 1 551 m.
- * Du Meygal : le Testavoyre, 1 436 m.





3 alternatives aux CHEMINS DE SAINT-JACQUES surfréquentés



Pas de punaises de lits dans les hébergements des trois chemins présentés ci-dessous ! Et si c'était ça, la vraie alternative ?



1

LA VIA FRANCIGENA

Pas-de-Calais (62), Somme (80), Marne (51), Aisne (02), Aube (10), Haute-Marne (52), Haute-Saône (70), Doubs (25)

Ancienne voie de pèlerinage médiévale reliant Canterbury (Angleterre) à Rome (Italie), le chemin est devenu **l'un des itinéraires culturels les plus attractifs d'Europe**. Sous la référence moins poétique de GR 145, l'itinéraire complet est balisé.

QUELQUES CHIFFRES

- * Distance : 988 km au départ de Calais (62) jusqu'à Jougue (25).
- * Altitude maximum : 1 218 m.
- * Dénivelée positive cumulée : 10 695 m.



2

SUR LES PAS DES HUGUENOTS

Drôme (26), Isère (38), Savoie (73), Haute-Savoie (74)

Le sentier suit au plus près **le tracé historique de l'exil des Huguenots vers des pays protestants**, suite à la révocation en 1685 de l'Édit de Nantes qui leur avait accordé depuis 1598 la liberté de culte. En quelques décennies, plus de 200 000 d'entre eux ont choisi de fuir la France pour échapper aux persécutions. L'itinéraire sur le GR 965 est praticable d'avril à octobre en fonction des conditions météo (assurez-vous de l'ouverture des hébergements).

À VOIR/À FAIRE

- * Les monuments religieux protestants du Diois.
- * Traversée des parcs naturels régionaux du Vercors et de la Chartreuse.
- * Château de Vizille, berceau de la Révolution française.

3

LE TRO BREIZ

Côtes-d'Armor (22), Finistère (29), Ille-et-Vilaine (35), Morbihan (56)

Le tour de la Bretagne sur les traces des sept saints évangélistes venus de Cornouailles et du Pays de Galles vers les V^e et VI^e siècles, voilà bien une marche qui n'est pas comme les autres ! On trace son chemin en boucle avant de revenir au point de départ... transformé, forcément transformé. Un chemin historique qui plonge ses racines au cœur des traditions préchrétiennes et des cultes druidiques.

VILLES ÉTAPES Le marcheur doit honorer les sept cathédrales que les saints ont contribué à fonder : Saint-Paul-Aurélien à Saint-Pol-de-Léon (29), Saint-Tugdual à Tréguier (22), Saint-Brieuc à Saint-Brieuc (22), Saint-Malo à Saint-Malo (35), Saint-Samson à Dol-de-Bretagne (35), Saint-Paterne à Vannes (56), Saint-Corentin à Quimper (29).

LÉGENDE OU RÉALITÉ ? Tout Breton qui accomplit le Tro breiz de son vivant est certain de gagner le paradis. Si ce n'est pas le cas, il devra le faire après sa mort en avançant chaque année de la longueur de son cercueil.



Nature



Insolite

5 TRAINS DE MONTAGNE vertigineux

Agoraphobes, sujets au vertige, au mal des montagnes et autres mous du genou, froussards, poltrons, frileux... abstenez-vous ! Mais vous le regretterez, car l'expérience est fantastique.



1

LE PETIT TRAIN DE LA MURE

Isère (38)

Accroché à flanc de montagne, il franchit les tunnels et des ouvrages d'art prodigieux jusqu'au belvédère du lac de Monteynard.

[lepetittraindelamure](#)

BON À SAVOIR Autrefois, le train permettait le transport de l'antracite jusqu'à Grenoble.



AUTRE INCONTOURNABLE :

LA GROTTÉ GLACÉE Depuis la gare d'arrivée du train du Montenvers, prenez le télécabine pour rejoindre les entrailles du glacier. Attention, il y a environ 500 marches à gravir pour la visite de la grotte, car le niveau du glacier a nettement reculé ces dernières années.

2

LE TRAIN DU MONTENVERS

Haute-Savoie (74)

Le train à crémaillère que **le monde entier nous envie**. Sensations fortes garanties ! Gare d'arrivée située sur l'arête qui surplombe la Mer de Glace. Panorama exceptionnel sur les Grands Jorasses et les Drus.



3

LE TRAMWAY DU MONT-BLANC

Haute-Savoie (74)

En toute sécurité, du Fayet au refuge du Nid d'Aigle à 2 398 m d'altitude, ce sont 12,7 km de trajet sur **la ligne à crémaillère la plus haute de France**. Hiver : accès au domaine skiable des Houches – Saint-Gervais. Été : familles et randonneurs en quête de paysages alpins majestueux, et alpinistes au départ de l'ascension du mont Blanc par la Voie royale.

[tramwaydumontblanc](#)



Nature



Famille



Sport

3 spots de BAINNADE SAUVAGE EN CORSE



Rivières, cascades, gorges, piscines naturelles ou jacuzzis en eaux vives, les plaisirs aquatiques ne manquent pas en Corse de l'intérieur. Accès faciles.

1

LES VASQUES DE NOGARIA

Haute-Corse (2B)

La Restonica est **une rivière prodigieuse pour les baignades sauvages**. Vasques, cascades, toboggans, baignoires secrètes, plages ombragées ou dalles ensoleillées s'enchaînent pour le plaisir des petits et des grands. Sensations assurées.

📍 OÙ ? Commune proche : Corte – Rivière : la Restonica
GPS : 42.2796/9.1143

ACCÈS >>>

🚗 De Corte, s'engager par la D623 dans la vallée de la Restonica. 3 km après l'hôtel Arena, se garer à droite. Panneau en bois « Nogaria ».

👣 Prendre le sentier qui descend à la rivière. De 2 à 15 min selon le coin choisi.

BON PLAN

La vallée est très fréquentée en période estivale, le stationnement est donc parfois difficile au cœur de la journée : il est conseillé de s'y rendre tôt le matin.



2

LES CASCADES D'AÏTONE

Corse-du-Sud (2A)


En rejoignant les lieux, ne vous attendez pas aux chutes Victoria. En guise de terribles cascades spectaculaires et sonores, vous découvrirez plutôt d'adorables petites « cascadounettes » formant un ensemble de piscines naturelles vert émeraude, qui tintinnabulent au rythme du faible courant dans une grande et belle forêt d'altitude. Bref, **un pur moment de fraîcheur** sous la frondaison des pins laricio.

📍 OÙ ? Commune proche : Évisa
Rivière : le ruisseau d'Aïtone
GPS : 42.2662/8.8327

ACCÈS >>>

🚗 Depuis Évisa, suivre la D84 sur environ 3,5 km en direction du col de Vergio et Corte. À la piste forestière avec barrière qui part à gauche en léger contrebas, se garer.

👣 Suivre la piste sur 1 km environ, puis le sentier qui descend au ruisseau. De 15 à 20 min.





Insolite



Patrimoine

3 LIEUX ÉTRANGES pour se faire peur à Paris



Un tourisme flippant, pourquoi pas ?

1 LA RUE ERLANGER

Paris (16^e)

Il y a le triangle des Bermudes et la rue Erlanger. **Et franchement, ça fait froid dans le dos** ! On vous aura prévenu : passez votre chemin si vous débambulez vers la rue Molitor, la rue d'Auteuil ou le boulevard Exelmans, car le quartier abrite une rue mystérieuse et maudite. Songez qu'en 1975, le chanteur Mike Brant s'est défenestré du 6^e étage d'un immeuble situé au n° 6 de la rue. Pire, en 1981, une affaire a fait trembler le Tout-Paris : au n° 10 de la rue, le meurtre de Renée Hartevelt, une jeune étudiante néerlandaise de 24 ans, suivi de l'acte de cannibalisme de son meurtrier. Plus récemment, en 2019, un incendie criminel au n° 17 a tué 10 personnes. Un bon conseil : trouvez un trajet alternatif.



2 THE ROCKY HORROR PICTURE SHOW

Paris (5^e)

Depuis 1978, tous les vendredis et samedis soirs, le studio Galandé Béruchet diffuse cette comédie musico-horricofico-kitch considérée comme cultissime par **des fans un peu timbrés**. En réalité, c'est une version augmentée du film. Chaque séance est animée par une troupe de comédiens. Riz et eau sont acceptés et même recommandés, vous pourrez les jeter pendant les scènes de mariages et d'orage. Timbrés on vous dit !

📍 OÙ ? Studio Galandé Béruchet - 42, rue Galandé - Paris 5^e


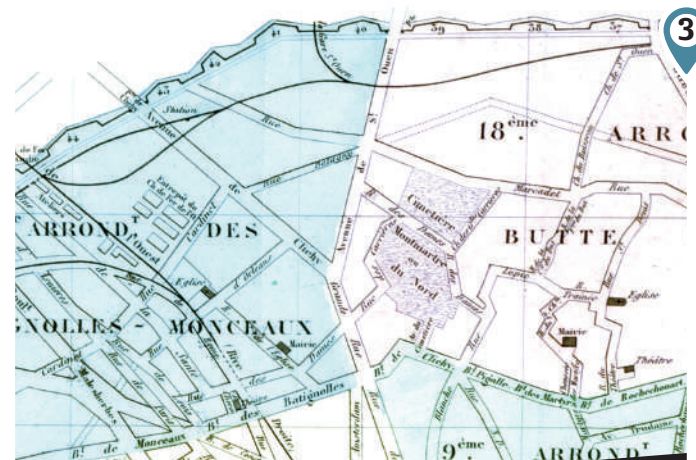


3 LE MUSÉE FRAGONARD

Maisons-Alfort (94)

Dérangeant ! Un cabinet de curiosités ou plutôt **une galerie des horreurs** ! On y trouve des monstres animaux et humains vraiment monstrueux : un agneau à sept jambes, un enfant-sirène plongé dans du formol, des momies humaines et les fameux « écorchés » de l'anatomiste Honoré Fragonard (1732-1799). Tellement vrais les écorchés que leurs yeux semblent vous supplier d'abrégier leur souffrance.

📍 OÙ ? Parc de l'école nationale vétérinaire de Maisons-Alfort (94)





Nature



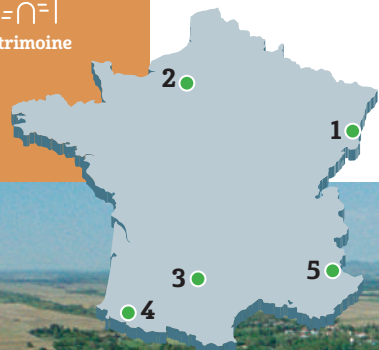
Aventure



Patrimoine

5 SITES complètement PERCHÉS

Prendre de la hauteur, voilà un moyen redoutablement efficace pour se dépayser.



1

NEUF-BRISACH, LE CHEF-D'ŒUVRE DE VAUBAN

Haut-Rhin (68)

Construite en 1699 sur ordre de Louis XVI, la cité interroge et sa vue aérienne intrigue davantage encore. Dernière place forte construite *ex nihilo* par Vauban, elle est généralement considérée comme l'aboutissement de son génie architectural. À pied ou en vélo, le visiteur est amené à imaginer le chantier colossal que son édification a représenté. Du même coup, il s'intéresse aux stratégies de défense en vigueur au XVII^e siècle. Bref, de bonnes raisons de visiter **la belle étoile de pierres**. Attention, beaucoup de monde en été.



2

LA ROUTE DES CRÊTES DE CHÉRENCE À LA ROCHE-GUYON

Val-d'Oise (95)

6 km de charme telle **une friandise à déguster lentement** dans le Parc naturel régional du Vexin français. Les vallées de la Seine et de l'Epte qui se livrent grandeur nature.



3

LE NID D'AIGLE DE PENNE

Tarn (81)

Arpenter les venelles étroites de ce **bastion médiéval dominant les gorges de l'Aveyron** vous demandera un petit effort à peine, mais quelle récompense au final ! Hâtez-vous sous peine de la regretter.

4

LE CHEMIN DE LA MÂTURE EN VALLÉE D'ASPE

Pyrénées-Atlantiques (64)

Sous le règne de Louis XVI, l'exploitation intensive des forêts pour les besoins de l'industrie navale a conduit les ingénieurs de Colbert à multiplier les chantiers dans des zones de plus en plus difficiles d'accès. La montagne pyrénéenne est ainsi remplie de chemins de la mâturation, par lesquels transitait le bois. Le plus connu d'entre eux, le plus spectaculaire aussi, est situé en vallée d'Aspe. Il a été **creusé directement dans la paroi** pour descendre les troncs de la forêt du Pacq vers le village d'Astaut et jusqu'au port d'Athas, sur le gave d'Oloron.



5

LE COL DE LA BONNETTE

Alpes-de-Haute-Provence (04)

Au départ de Jausiers ou de Saint-Étienne-de-Tinée, dans un incroyable univers minéral, la route goudronnée la plus haute d'Europe (culminant à 2 802 m d'altitude), est d'**une beauté sauvage à couper le souffle**. Au cœur du Parc national du Mercantour, vue à 360° sur le Viso, le mont Pelat, la vallée de la Tinée et l'Italie. Vivement recommandé pour se ressourcer en altitude.





Culture



Patrimoine

5 DESTINATIONS INJUSTEMENT SOUS-COTÉES à (re)découvrir



Laissez-vous guider sur les chemins de traverse. Vous y prendrez du plaisir, car ces destinations touristiques ont tout... sauf la notoriété.



1

CASTRES

Tarn (81)

Dans le Tarn c'est Albi qui a tendance à tirer la couverture à elle, en raison de son classement au Patrimoine mondial de l'Humanité. Mais Castres n'est pas (trop) en reste. Un climat délicieux, des ruelles charmantes où se perdre est un jeu, des hôtels particuliers flamboyants, d'anciens ateliers d'artisans de la laine, du cuir ou du papier perchés au-dessus de l'Agout... en somme **une véritable invitation à la visite.**

À VOIR/À FAIRE

- * Le musée Goya.
- * Le musée du catharisme.
- * Les jardins de l'évêché dessinés par André Le Nôtre, le jardinier du roi Louis XIV.
- * Les balades en diligence fluviale.
- * Le plateau granitique du Sidobre, au nord-est de la ville.

2

MOULINS

Allier (03)

À Moulins, tout se fait à pied. **L'ancienne capitale du Bourbonnais** donne à découvrir un pittoresque quartier historique où s'enchaînent des maisons à pans de bois dominées par un beffroi nommé Jacquemart. Les berges de l'Allier aménagées en promenade, la douce ambiance de préfecture de province et les multiples lieux culturels de la ville sauront vous surprendre.

À VOIR/À FAIRE

- * La cathédrale, qui abrite le triptyque du Maître de Moulins (en restauration pour plusieurs années dans les ateliers du Louvre à la date de parution de cet ouvrage).
- * Le Grand café, brasserie Art nouveau iconique où Coco Chanel poussait la chansonnette.
- * La maison Mantin, étonnante demeure restée « dans son jus » depuis 1905. Collections éclectiques et singulières d'un riche moulinois.
- * Le musée de l'illustration jeunesse.
- * Les collections lapidaires du musée Anne de Beaujeu.
- * Le Centre national du costume de scène, qui conserve plus de 10 000 costumes de théâtre, opéra et ballet. Ancienne caserne embellie par un bâtiment moderne signé Jean-Michel Wilmotte.





3

ROCHEFORT

Charente-Maritime (17)

C'est une ville nouvelle comme tracée au cordeau et à l'équerre de charpentier de marine. Construite à partir de 1665 autour de la Corderie royale et de l'Arsenal des mers où Colbert s'est appliqué à édifier « le plus beau et plus grand arsenal du Ponant ». Où deux sœurs jumelles ont fait le reste...



4

LANGRES

Haute-Marne (52)

Ville natale de Diderot, cette ancienne cité militaire n'a **jamais été conquise, donc n'a jamais été détruite**. C'est donc l'une des villes fortifiées de France qui a conservé tout son charme avec ses vieilles maisons Renaissance et son panorama sur les plaines qui l'entourent.



À VOIR/À FAIRE

- * Le bassin de l'Hermione (▲◀).
- Reconstitution du bateau de Lafayette.
- * Le musée national de la Marine et de la Corderie royale (▲).
- * Musée de l'Aéronautique navale. Du Zeppelin au Super Frelon en passant par le Dewoitine.
- * La maison Pierre Loti (en travaux à la date de publication de cet ouvrage).
- * La station thermale pour un moment de détente ludique.
- * Le pont transbordeur. L'un des trois derniers en Europe.

À VOIR/À FAIRE

- * Le tour des remparts à pied, en vélo ou petit train.
- * La visite du musée des Lumières, où sont conservés des volumes de *L'Encyclopédie*.
- * *L'Estival des hallebardiers*, spectacle historique nocturne à travers les ruelles de la ville au mois d'août.



5


SAINT-ÉTIENNE

Loire (42)

« **Sainté** » pas glamour ? Détrompez-vous, la première ville française à avoir intégré le réseau des villes créatives Unesco (catégorie Design) offre un visage séduisant à celui qui dépassera les clichés et saura s'ouvrir à son passé industriel.

À VOIR/À FAIRE

- * Le parc musée de la Mine - Puits Couriot (◀).
- * Le musée d'Art et d'Industrie (collection d'armes e de cycles).
- * Le musée d'Art moderne et contemporain à Saint-Priest-en-Jarez, entièrement restauré et aménagé depuis fin 2024.
- * Le site Le Corbusier à Firminy, comprenant une « Unité d'habitation », l'église Saint-Pierre, la Maison de la culture, un stade et une piscine.
- * Le stade Geoffroy-Guichard, le musée des Verts.
- * L'ancienne manufacture d'armes transformée en Cité du Design (▼).





Nature



Sport



Adventure

10 PORTS À LA BEAUTÉ insolente

Il n'est pas de chiffre ni de mesure pour exprimer la séduction d'un lieu. On parle de l'âme ou du génie du lieu. Les ports, qu'ils soient pêche, de commerce ou de plaisance, font partie de ces endroits magnétiques qui attirent. Ils parlent aux sens, à l'imagination et font vivre les mythes. Dans le port se rassemblent tout à la fois l'intimité de l'abri et l'infini de l'horizon. L'idée de départ est sous-jacente, intrinsèque au port. Partons donc pour un tour de France subjectif des plus beaux ports.



1

PORT-RACINE À SAINT-GERMAIN-DES-VAUX

Manche (50)

Autoproclamé **plus petit port de France**, ce port de poupée n'en est pas moins un port de pêche. Situé au nord du Cotentin, dans cette « petite Irlande » chère à Prévert.



2

LOGUIVY-DE-LA-MER

Côtes-d'Armor (22)

*Loguivy-de-la-Mer, Loguivy-de-la-Mer
Tu regardes mourir, les derniers vrais marins
Loguivy-de-la-Mer, au fond de ton vieux port
S'entassent les carcasses des bateaux déjà morts.*

François Budet (1940-2018), auteur, compositeur



3

SAUZON, BELLE-ÎLE-EN-MER

Morbihan (56)

Le deuxième port de la plus grande île bretonne est une escale prisée des plaisanciers, car bien abrité des vents dominants... et **pourvu des meilleures tables de l'île**.

À VOIR/À FAIRE

La pointe des Poulains, l'un des plus beaux sites naturels de l'île, abritant un fortin militaire du XIX^e siècle où la célèbre comédienne Sarah Bernhardt passa ses vacances d'été pendant 30 ans, entre 1894 et 1922.

4

LE PORT DU CONQUET

Finistère (29)

Ambiance de bout du monde rythmée par le retour de pêche et le trafic vers Molène ou Ouessant. Ruelles pentues qui descendent vers des quais couronnés par les maisons de maître de barques rappelant le riche passé du port. Bref, l'image de la Bretagne telle qu'on l'imagine.



Voilà pourquoi j'aime Belle-Isle : pour sa solitude, pour son silence, pour sa sauvagerie, pour ses pêcheurs, pour sa mer transparente et glauque, pour son ciel tantôt noir, et tantôt bleu, pour tous les spectacles splendides que la nature y organise, pour tout ce que j'y trouve de rêve, d'idéal et de beauté.
Sarah Bernhardt (1844-1923)





Insolite



Nature

3 destinations POUR TOUCHER LES ÉTOILES



Nuit sous le ciel étoilé, accès aux coupoles d'observation, nous sommes les nouveaux astronomes. Mieux encore les nouveaux cosmonautes ! Thomas Pesquet nous voilà !



INFO ROUTE
0 h 30 de Tarbes
1 h 45 de Toulouse

1

L'OBSERVATOIRE DU PIC DU MIDI DE BIGORRE

Hautes-Pyrénées (65)

À 2 877 m d'altitude, en fin de journée, alors que les autres visiteurs redescendent, vous aurez le privilège de passer une nuit sous un ciel étoilé parmi les plus purs au monde. Passionnés d'astronomie, réjouissez-vous ! Un accès à la coupole Charvin, équipée d'un télescope 400 mm Schmidt-Cassegrain vous est spécialement réservé (les connaisseurs apprécieront). Puis, vient l'heure de rejoindre votre chambre. Mais pour assister au majestueux lever du soleil sur les Pyrénées, c'est de bonne heure qu'il faudra sortir du lit. Finalement, c'est dans la matinée que vous rejoindrez la vallée par le téléphérique, **les yeux remplis d'étoiles** et le cœur débordant d'émotions nouvelles.

2

LE TRIANGLE NOIR DU QUERCY

Lot (46)

Épargnées par la pollution lumineuse, dix communes ont été distinguées par le label « Villes et villages étoilés ». Astronomes confirmés et amateurs s'y donnent rendez-vous pour observer le ciel et **rendre la nuit plus belle**.

📍 OÙ ? Zone délimitée par Gramat, Cabrerets, Cajarc, Livernon, Labastide-Murat.



Un peu plus près des étoiles
Au jardin de lumière et d'argent
Pour oublier les rivages brûlants
Un peu plus près des étoiles
À l'abri des colères du vent
À peine un peu plus libres qu'avant.
Gold / Émile et Images



3

L'OBSERVATOIRE DE SAINT-VÉRAN

Hautes-Alpes (05)

Voûte céleste, planètes, nébuleuses, galaxies...

On a un deuxième bon plan pour vous mais dans les Alpes cette fois : passer une nuit à 2 930 m d'altitude l'œil collé au télescope. Inoubliable.

COCORICO !

Bâti sur l'adret de la vallée de l'Aigue-Blanche à 2 040 m d'altitude, Saint-Véran est plus haut village d'Europe. Environ 200 habitants permanents y résident. Un petit paradis alpin qui vaut le détour.



5 cirques À COUPER LE SOUFFLE



1

LA RECLÉE DE BAUME-LES-MESSIEURS

Jura (39)

Tantôt appelé culée, reculée ou bout-du-monde, le mot désigne une vallée jurassienne en cul-de-sac aux parois verticales, s'achevant par un cirque rocheux. Celle de Baume-les-Messieurs vue depuis le belvédère de Crançot vous donnera la chair de poule. Profonde, monumentale et **comme découpée au laser**, elle impressionne. Descendre en son sein par des escaliers abrupts taillés dans la roche (remontée éprouvante), ou en voiture, vous procurera un émerveillement d'une autre nature mais pas moins spectaculaire.

VOUS AIMEREZ

- * Baume-les-Messieurs, labellisé « Plus beau village de France ».
- * Abbaye clunisienne Saint-Pierre.
- * Source et grotte du Dard.
- * Cascade des tufs.



Rien à voir avec les clowns et les trapézistes. On parle ici d'enceintes naturelles qui traduisent la puissance créatrice de l'Univers. Si l'on admet depuis Victor Hugo que le cirque de Gavarnie est hors concours, d'autres chefs-d'œuvre de la nature concourent au titre de plus beau cirque de France.



2

LE CIRQUE DE SIXT-FER-À-CHEVAL

Haute-Savoie (74)

Avec des parois de 500 à 700 m de hauteur, couronnées par des sommets approchant les 3 000 m d'altitude, ce cirque spectaculaire a l'avantage d'être **facile à atteindre pour toute la famille**. Idéal pour poster une vidéo sur vos réseaux. Plus de 30 cascades jaillissent de ses falaises au printemps.



VOUS AIMEREZ À PROXIMITÉ La cascade du Rouget, appelée « la reine des Alpes ».

3

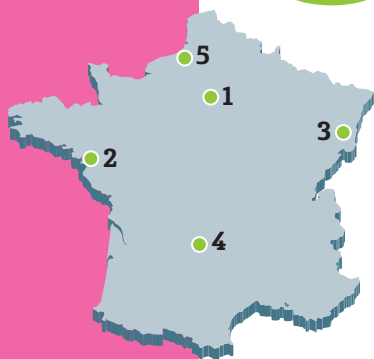
LE CIRQUE D'ARCHIANE

Drôme (26)

Une sauvagerie ! Des parois de 400 m où la verticalité, en souveraine des lieux, impose son diktat à la tendre dentelle de calcaire qui a trouvé refuge au fond de ce vallon verdoyant du Haut-Diois. Vous aimerez tester l'une des nombreuses randonnées du coin, ou bien tenter l'une des 50 grandes voies d'escalade équipées.



5 VILLAGES pour en voir DE TOUTES LES COULEURS



Quand le ciel fait grise mine, mettons un peu de couleur dans nos vies.

1 RUE CRÉMIEUX

Paris (12^e)

Rendue célèbre grâce à Instagram, la rue Crémieux est un peu **le Notting Hill français**. Une rue pour en prendre plein les mirettes avec ses immeubles aux teintes saisissantes, ses arbustes et des fleurs à chaque pas-de-porte.

PHOTOS & VIDÉOS Même si vous avez pu apercevoir la célèbre rue dans les clips vidéo de Hoshi ou des Kids United, soyez respectueux des lieux et des habitants.



2

TRENTEMOUT

Commune de Rezé - Loire-Atlantique (44)

Situé sur les quais de la Loire, face à Nantes, Trentemoult se présente un peu comme un bulle spatiotemporelle colorée où il est bon de se perdre sans aucun but précis. Ancien village de pêcheurs, devenu un quartier bohème, c'est **une escale incontournable pour un dimanche réussi**.



UPCYCLING Autrefois, les pêcheurs utilisaient les fonds de peinture de leurs bateaux pour couvrir les façades des maisons. D'où les couleurs.

NAVETTE FLUVIALE À quelques minutes à peine du cœur de Nantes, la liaison fluviale apporte une touche d'aventure. Trajet rapide, dépaysement garanti.

À VOIR/À FAIRE

- * Prendre un verre, déjeuner ou dîner à la table de l'un des nombreux établissements qui occupent le quai.
- * Prolonger l'escapade jusqu'au chantier naval où *Le pendule* s'accroche au bâtiment d'une ancienne centrale à béton. Cette horloge absurde sans aiguille, œuvre de Roman Signer, bat le temps inexorablement. Elle fait partie du parcours artistique « L'estuaire ».